

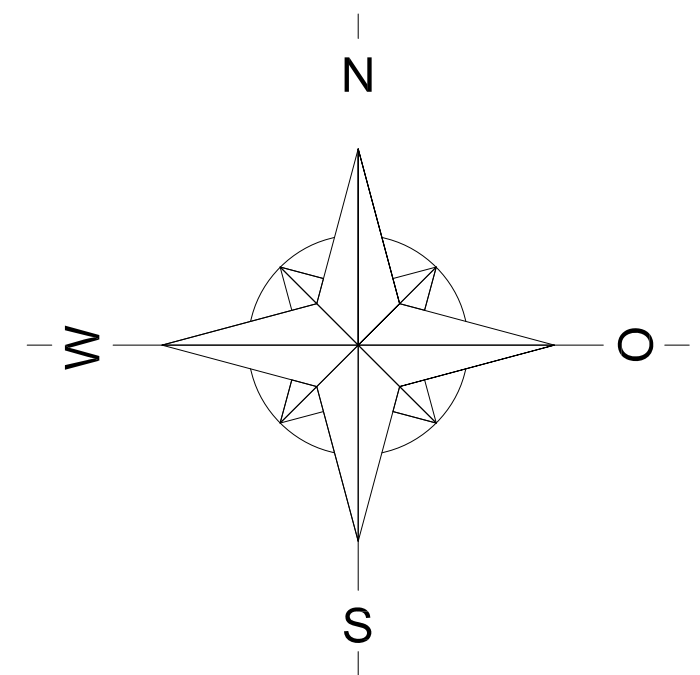
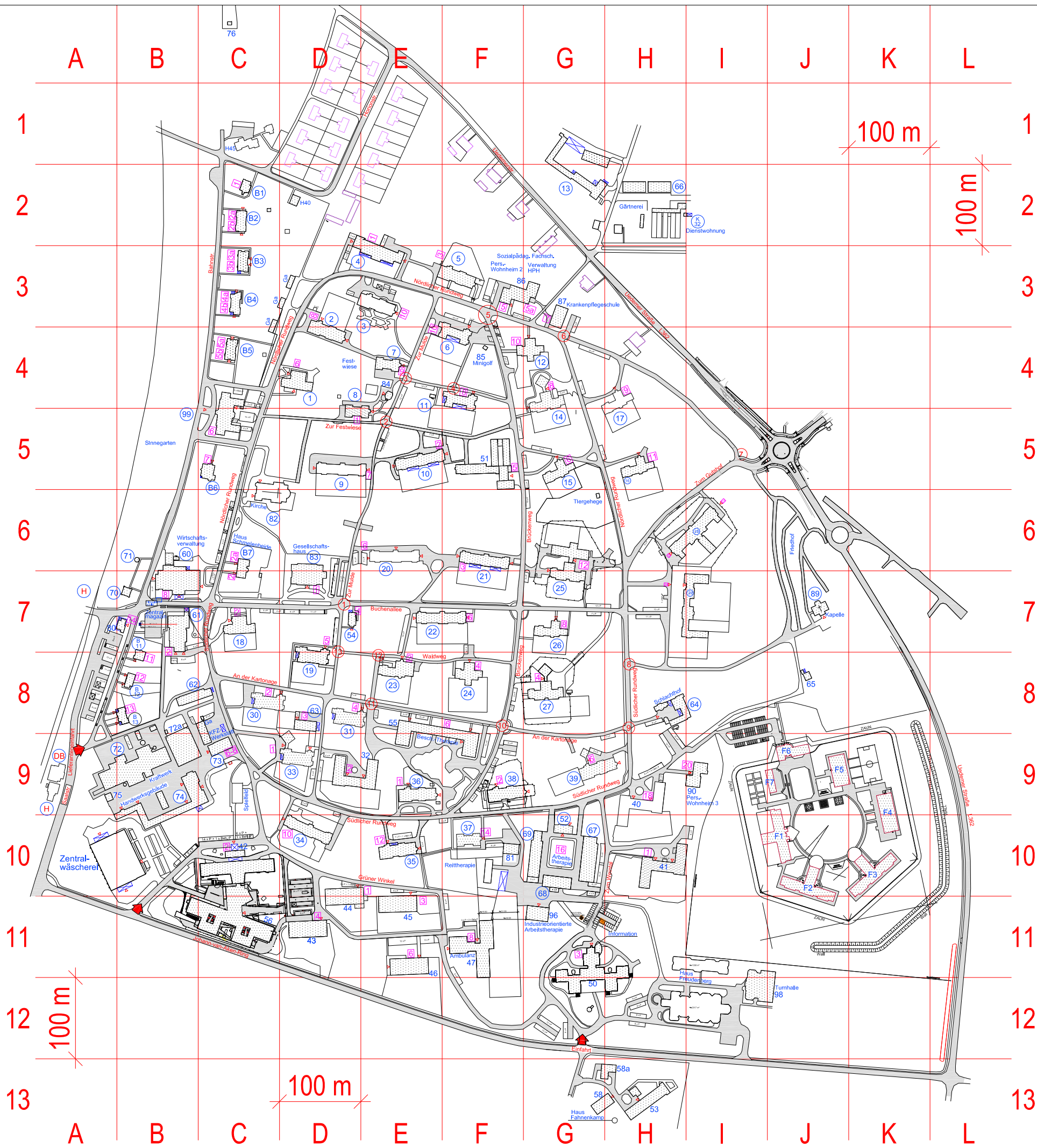


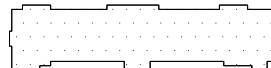
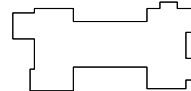


Qualität für Menschen

LVR-Klinik Bedburg-Hau
Bahnstrasse 6
47551 Bedburg-Hau

Übersichtsplan

Hausbezeichnung intern	Postanschrift	Gebäudenutzung	Planquadrat im Lageplan
1	Nördlicher Rundweg 6	Versamlungsstätte	D4
2	Nördlicher Rundweg 8	Museum	D3/D4
3	Nördlicher Rundweg 10	verkauft	D3/E3
4	Nördlicher Rundweg 1	Betriebsarzt / Hygiene	D2/E3
5	Nördlicher Rundweg 3	Station	E3/F3
6	Zur Mulde 10	Artoll	F4
7	Zur Mulde 9	EG Tagesst. / OG Ltq. Ergoth.	E4
8	Zur Festwiese 1	Cafe Casablanca	D5/E5
9	Zur Mulde 7	verkauft	D5/E5
10	Zur Festwiese 2	Station	E5/F5
11	Zur Mulde 8	Inst.-Amb / TK Kiju	F4
12	Brückenweg 10	vermietet	F4/G4
13	Klosterplatz 2	Gärtnerei	G1/G2
14	Brückenweg 8	leer	G4/G5
15	Brückenweg 6	Station	G5
16	Nördlicher Rundweg 11	leer	H5
17	Nördlicher Rundweg 9	HPH / leer	H4
18	Buchenallee 2	leer	C7
19	Zur Mulde 5	Station	D7/D8
20	Zur Mulde 6	HPH	E6
21	Brückenweg 3	Kreativther. / Diensträume	F6
22	Buchenallee 6	Verwaltung	E7/F7
23	Waldweg 2	leer	E8
24	Waldweg 4	Tagesstätte soz. Reha	F8
25	Nördlicher Rundweg 12	Station	G6/G7
26	Buchenallee 8	Station	G7
27	Brückenweg 4	Station	G8
28	Zum Gutshof 2 - 2a	Station	H6/I6
29	Südlicher Rundweg 24	Station	H7/I7
30	An der Kartonage 2	leer	C8/D8
31	An der Kartonage 4	leer	D8/E8
32	Zur Mulde 2	Wohngruppe soz. Reha	D9/E9
33	Zur Mulde 1	leer	D9
34	Südlicher Rundweg 10	leer	D10
35	Südlicher Rundweg 12	Apotheke / Wohngr. soz. Reha	E10
36	Südlicher Rundweg 1	Sozialzentrum / teilw. leer	E9
37	Südlicher Rundweg 14	Gartengruppe	F10
38	Brückenweg 2	Station	F9
39	Südlicher Rundweg 5	leer	G9/H9
40	Südlicher Rundweg 18	Station	H9/H10
41	Zum Weintal 1	Station	H10
42 / Föhrenbachklinik	Grüner Winkel 2	Station	C10
43	Grüner Winkel 4	leer	D11
44	Grüner Winkel 1	Station	D10/D11
45	Grüner Winkel 3	Station	E11
46	Grüner Winkel 6	Station	E11
47	Grüner Winkel 8	Station	F11
50 / Wadtbergklinik	Zum Weintal 3	Station	G11/12-H11/12
51	Brückenweg 5	Artoll / vermietet	F5
52	Südlicher Rundweg 16	Schule	G10
53 / Haus Fahnenkamp	Fahnenkamp	Station	H13
54	Zur Mulde 4	Station	D7
55	An der Kartonage 6	Arbeitstherapie	E8/9-F8/9
56 / Föhrenbachklinik	Grüner Winkel 2	Station / Hauptpforte	C11
58/58a / Haus Fahnenkamp	Fahnenkamp	Station	G13/H13
60	Bahnstrasse 8	Küche/Verwaltung	B6/B7
61	Südlicher Rundweg 2	Techn. Abt. / Zentralmagazin	B7
62	Südlicher Rundweg 4	leer	B8/C8
63	Zur Mulde 3	Archiv	D8
64	Südlicher Rundweg 22	Schlachthof/leer	H8/I8
66	Klosterplatz 2	Gärtnerei	H2
67	Südlicher Rundweg 16	AT / Brandschutz	G10
68	Südlicher Rundweg 16	AT / Brandschutz	G10
69	Südlicher Rundweg 16	leer	G10
72	Südlicher Rundweg	Kraftwerk	B9
73	Südlicher Rundweg	KFZ-Werkstatt	C9
74	Südlicher Rundweg	Handwerkergebäude	B9/B10
75	Südlicher Rundweg	Materialschuppen	A9
80	Bahnstrasse	Alte Pforte / Telefonanlage	B7
81	Südlicher Rundweg 14	Reittherapie	F10
82	Nördlicher Rundweg 4	Kirche	C5/6-D5/6
83	Buchenallee 1	Gesellschaftshaus	D6/D7
84	Zur Mulde	Musikpavillion	E4
86	Nördlicher Rundweg 5 / 5a	HPH Verw./Wohnh./Sozialpäd.	F3/G3
87	Nördlicher Rundweg 7	Krankenpflegeschule	G3
90	Südlicher Rundweg 20	Personalwohnheim	
96	Zum Weintal	Industrieorient. Arbeitstherapie	G11
98	Joann-van-Aken-Ring	Turnhalle	I11/12-J11/12
99	Bahnstrasse 6	Hauptverwaltung	C4/5
B1	Bahnstrasse 1	leer	C2
B2	Bahnstrasse 2a / 2b	leer	C2
B3	Bahnstrasse 3a / 3b	leer / Wohnhaus	C3
B4	Bahnstrasse 4a / 4b	Familienpflege / leer	C3
B5	Bahnstrasse 5a / 5b	Station	C4
B6	Bahnstrasse 7	Wohngruppe soz. Reha	C5
B7 / Haus Schmelenheide	Nördlicher Rundweg 2 / 2a	Station	C6/C7
B11	Bahnstrasse 11	Wohngruppe soz. Reha	B7/B8
B12	Bahnstrasse 12	Ambulanz	B8
B13	Bahnstrasse 13	Wohngruppe soz. Reha	B8
H40	Horionstrasse 40	vermietet	D2
H45	Horionstrasse 45	Wohngruppe soz. Reha	C1
F6 / Forensikneubau Pforte	Südlicher Rundweg 20a	Forensikneubauten / Pforte	J9



-  Gebäude der LVR-Klinik Bedburg-Hau
-  Gebäude des HPH und Sonstige
- 1 x P Anzahl Parkplätze
- Ga Garagen
-  Hausnummern (postalisch)
- B 12 Ziffer mit Anfangsbuchstaben des Straßennamens
- 32 Stationshaus
-  Ziffer im Kreis : Gebäude steht unter Denkmalschutz